

علم النمسا ... Flag of Austria



خارطة النمسا ... Map of Austria



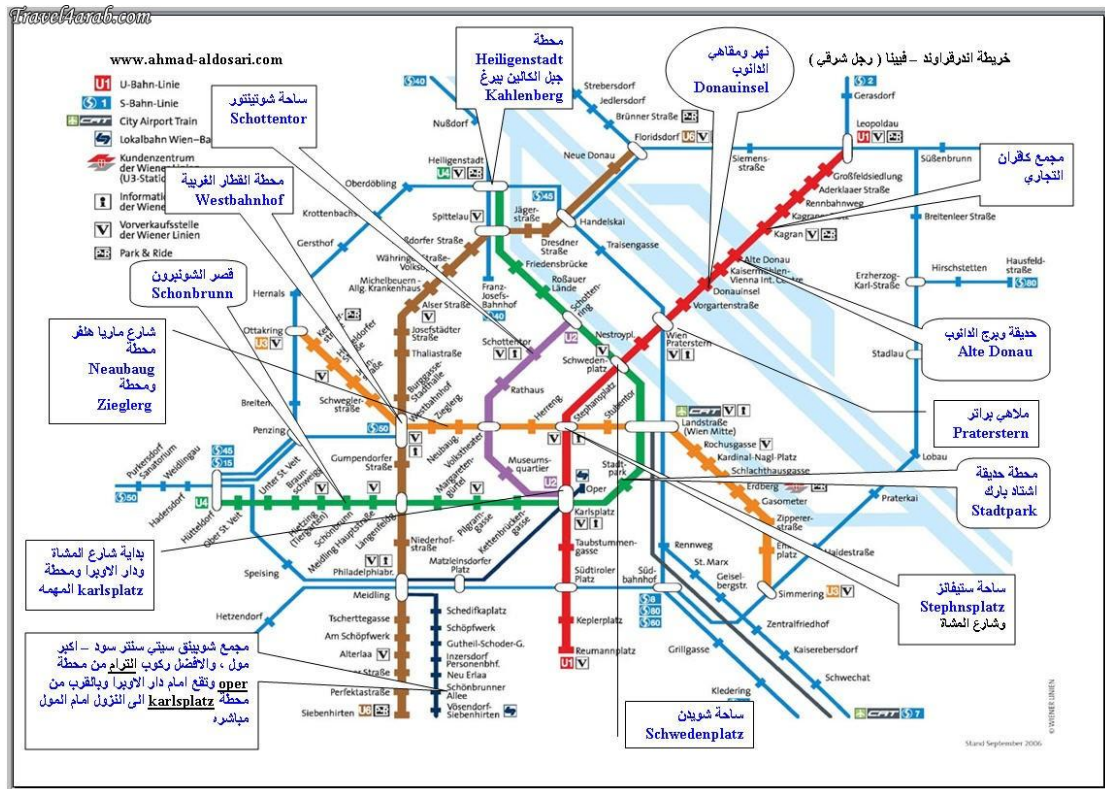
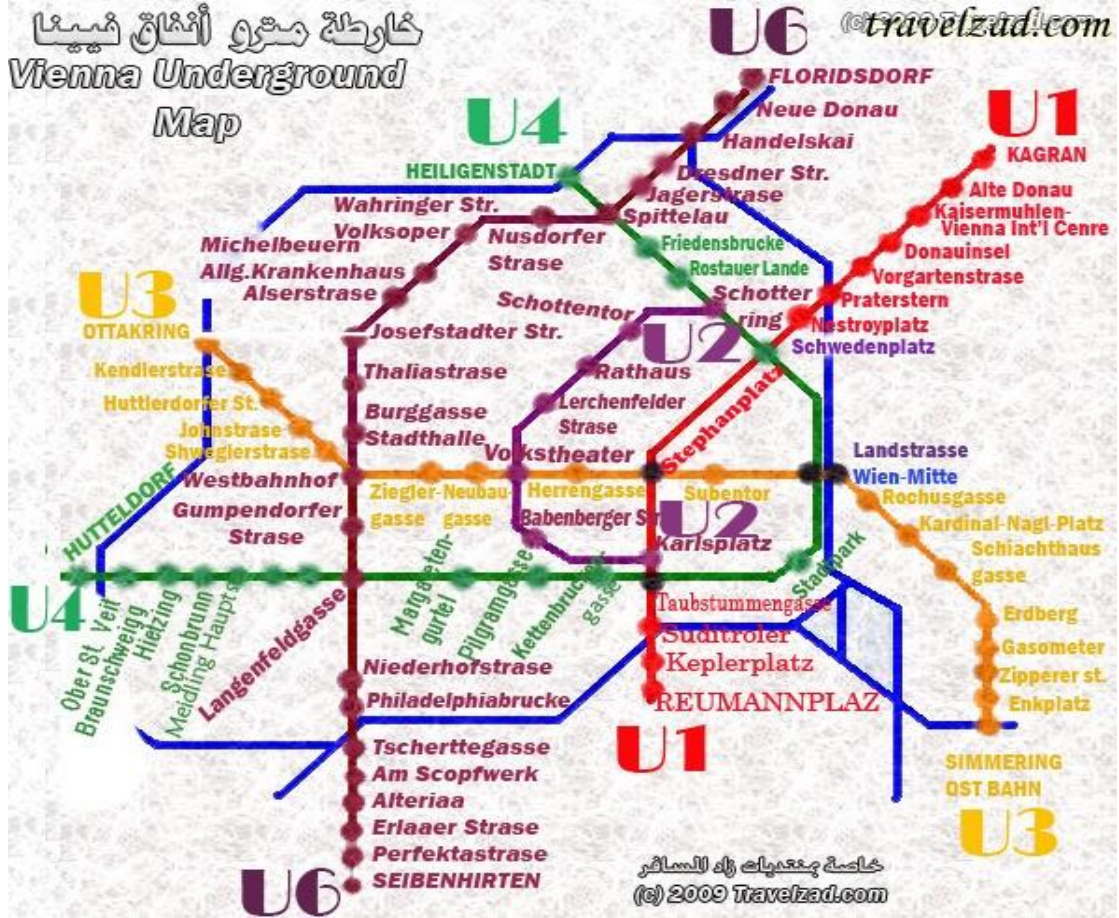
تتألف النمسا من 6 أقاليم رئيسية وهي :					
6	5	4	3	2	1
Tyrol ومركزها انسبروك	Styria ومركزها قراز	Karinthia ومركزها كلاينفورت	Salzburg ومركزها سالزبورغ	Upper Austria ومركزها لينز	Lower Austria ومركزها فيينا
واقليمين في طرف الدولة					
8			7		
Vorarl berg في أقصى الغرب وهو ومركزه مدينة بريغن النمساوية الحدودية مع سويسرا			Burgen Land أقصى الشرق وعاصمته اينشتادت		
اللغة المستخدمة في النمسا هي الألمانية					

الجو في النمسا بشكل عام طوال السنة			
من شهر 11 حتى شهر 4 يوصى بحمل ملابس مناسبة ثقيلة	كذلك شهر 11 فترة متقلبة	من شهر 5 حتى شهر 11 الجو مناسب للسياحة	شهر 4 فترة متقلبة
جو النمسا خلال الصيف مثل جو سويسرا لا يمكن التنبؤ به أحياناً ، في أحيان نادرة يكون البرد على أوجه في الصيف والبرودة أكثر ما تزداد في وسط النمسا والأرياف والقرى فيوصى بحمل ملابس دافئة خاصة في ساعات الصباح الأولى أو مع نهاية النهار وليلاً			

## فيينا Vienna

م	المعالم الترفيهية	الوصف
1	ساحة ستيفنز	وهي من أشهر الساحات في أوروبا بعد ساحة المارين بلاتز في ميونيخ واكتسبت تسميته نسبة الى كاتدرائية سانت ستيفنز التي يقصدها الكثير من سياح أوروبا وأصبحت لديهم معلماً من معالم فيينا ، وساحة ستيفنز ساحة كبيرة تتفرع منها شوارع مليئة بالسياح ومحلات الملابس والمقاهي وتوجد في قلب فيينا وتتواجد فيها الاستعراضات والمهرجين والعازفين
2	برج الدانوب والحديقة التابعة له	وللوصول إليه التوقف عند هذه المحطة <b>U1 Dona Alte</b> والدخول بد 5 يورو ، الصعود يتم عن طريق مصعد سريع يوصلك الى القمة التي يوجد بها مطعم ومقهى دوار ومطل زجاجي ومطل آخر مفتوح
3	نهر الدانوب	فلو أردت نهر الدانوب عليك التوقف عند <b>U1 Donauinsel</b> ، وهناك يمكنك التجول على ضفاف الدانوب حيث المقاهي والكافيتيريهات واستنجار قارب وكذلك الذهاب في رحلة نهريّة جماعية. <b>خريطة المترو في فيينا مهمة للغاية</b>
4	ملاهي براتر	<b>وتكون أجمل حين زيارتها ليلاً ، وللوصول إليها عليك التوقف عند هذي المحطة (U1) Praterstern</b>
5	قصر الشونبرون	وهو قصر تاريخي كبير جداً ملحق به حديقة انيقة للحيوانات اكتسبت شهرتها من وجود دب الباندا
6	شارع المشاه	فلو اردت هذا الشارع توقف عند <b>Stephans pl U1</b>
7	شارع ماريا هلفر	وهو من اشهر شوارع فيينا ويعج بالسياح من كل مكان وتتواجد عليه بعض المحلات والمطاعم
8	حديقة الزهور (فولكج قاردن)	
9	القصر الامبراطوري الهوفبورغ HOFBURG	
10	زيارة منطقة Kahlenberg	وهي منطقة جبلية مرتفعة تطل على فيينا والذهاب لها يكون بالباص من خلال آخر محطة في مسار <b>U4</b> والتي اسمها <b>HUTTELDORF</b> وتبحث عن الباص رقم <b>(A 38)</b> والمتجه الى الكالين بيرج وترى اسم الباص في اللوحة المضيئة عبارة كاهلين بيرق <b>Kahlenberg</b> وتستغرق من الوقت لتصل إلى هناك تقريباً نصف ساعة وهناك مطل ومقاهي وكشكات مختلفة ومقاهي ومحلات تاييس كريم ومحلات مأكولات خفيفة - سناكس - ويمكنك رؤية برج الدانوب عن بعد.

القيام بجولات سياحية عبر الشركات السياحية وذلك عن طريق اخذ نشراتهم لدى موظف الاستقبال واختيار الرحلة وحجزها من موظف الاستقبال



## سالزبورغ Salzburg

وهي رابع مدينة نمساوية من حيث المساحة وتبعد سالزبورغ عن فيينا 3 ساعات و 7 دقائق تقريباً بالقطار - وتبعد عن زيلاامسي 100 كلم ( ساعة بالسيارة أو ساعة و 45 دقيقة بالقطار )

أهم الأماكن السياحية بالمدينة وماجاورها

م	المعالم الترفيهية	الوصف
1	المدينة القديمة	محلات تحف وهدايا ومقاهي وأسواق ومطاعم
2	قلعة سالزبورغ	تقع على صخره وفي الأعلى مقاهي
3	نهر السالزاك	
4	حديقة الميرابل	
5	قصر وحديقة موزارت	
6	زيارة حديقة وقصر هلبرون	العاب فنتازيا مانيه
7	زيارة حديقة الحيوان	بالقرب من قصر هلبرون

### معالم ترفيهية خارج سالزبورغ

رحلات تستطيع القيام بها إما عن طريق اخذ الذهاب بالباص أو بالاشتراك في رحلات سياحية لأحد الشركات المنتشرة مثل بانوراما وغيرها | ومن بين تلك الأماكن والمزارات السياحية في سالزبورج مايلي :

المغارة الثلجية ، زيارة كهف الجليد بالقرب من قرية **WERFEN** زياره منجم الملح ، زياره قلعه هتلر.

زيارة قرية ولف قاتق بالباص من محطة الحافلات المركزية في محطة القطار

زيارة بحيرة مندسي **MONDSEE** وتعني التسمية ( بحيرة القمر ) حيث كلمة **MOND** الألمانية تعني قمر ، وكلمة **SEE** تعني بحيرة ، وتكون زيارتها انطلاقاً من محطة الحافلات المركزية في محطة القطار عبر الباص رقم 140 ( تأكد لاحتمال تغيير المسارات ) والطريق ساعة الاربعة.

زيارة قرية سانت جيلجين **ST GILGEN** من محطة الحافلات المركزية في محطة القطار عبر الباص رقم 150 (تأكد لاحتمال تغيير المسارات) والطريق حوالي ساعة إلا ربع.

زيارة قرية " فوشل أم سي **FUSCHL AM SEE** " من محطة الحافلات المركزية في محطة القطار عبر الباص رقم 150 ( تأكد لاحتمال تغيير المسارات ) والطريق حوالي نصف ساعة من سالزبورغ

## Zell am see زيلاامسي

تبعد ساعة و45 دقيقة بالقطار عن سالزبورغ - ساعتان ونصف عن ميونيخ - وساعتان من انسبروك

أهم الأماكن السياحية بالقرية وماجاورها

م	المعالم الترفيهية	الوصف
1	الذهاب إلى بحيرة زيلاامسي	والتجول فيها بالقرب الكهربائي وتوجد العديد من الألعاب المائية مثل البانانا والبراشوت والقوارب الكهربائية والشراعية والبدالات
2	سالفيلدين	قرية مجاورة للنمسا تبعد 10 دقائق بالباص وفيها (الزحليقة الصيفية) تذهب بالباص اليها ولكن عليك التنبه لمحطة <b>BIBERG</b> وهي التي يجب ان تقف عندها ، ثم تسير على قدميك حوالي 7 دقائق للاعلى وهناك مقاهي وكفتيريهات ثم تصعد بالكراسي التي تصعد بكم الى اعلى حتى الزحليقة الصيفية وتنزل منها بعربة صغيرة يمكنك التحكم بسرعتها
3	الذهاب للسنتر	وهي منطقة قريبة من معظم الفنادق وبها كل شيء مطاعم وكافيهات وسوبرماركت وماكدونالز
4	الطائرة الشراعية الصغيرة	الذهاب بالتاكسي الى منطقة <b>FLUG PLATZ</b> حيث كلمة <b>FLUG</b> الألمانية تعني <b>FLIGHT</b> طيران - <b>PLATZ</b> بلازا = ساحة (اي ساحة الطيران <b>FLUGPLATZ</b> ) ويوجد بالمكان ملاهي صغيرة للأطفال وكافيه بجلسات رائعة ، التجربة تستحق والطائرة جميلة ومثيرة ، وترى مناظر جملة في الأعلى ، والتسعيرة محددة بالمدة الزمنية فمدة 20 دقيقة بسعر 48 يورو للشخص والأطفال مجاناً
5	شلالات كريميل	التوجه اليها اما بالقطار الكلاسيكي ( وفي الحقيقة دلني عليه احد السياح الألمان وينطلق من محطة قطار زيلاامسي والتذكرة حوالي 20 يورو ، أو الذهاب بالباص وهو الوسيلة الاقتصادية المثلى او بالتاكسي وهو الاكثر كلفة لتستقل تكسي خاص بالمنطقة العاملة بالشلال
6	منطقة كابرون	حيث القمة الثلجية وشلالات <b>Sigmund Thun Klamm</b> سدود كابرون ( يوجد موضوع ادرجته حديثاً عنها ) وبالنسبة للقمة الثلجية والشلالات والسدود فيمكن الذهاب اما بالباص او التاكسي ، أما بالنسبة للقمة الثلجية فتتوقف عند محطة التلفريك <b>Kitzsteinhorn</b> ثم تنتقل بالتلفريك ويوصل لمسافة 3025 متر وهو عبارة عن ثلاث محطات الأولى توصل إلى 1500 متر وتجد استراحة ومطل على كابرون والثاني يوصل إلى مسافة 2400 متر وتجد محلات لتأجير أدوات التزلج ومطعم ذو طلة رائعة على الجبال الثلجية والقرية ، ثم المرحلة الأخيرة وهي عبارة عن عربة واحدة كبيرة تكفي 60 شخص هي التي توصل إلى منطقة الألعاب الثلجية ، ولا بد من الاحتفاظ بالتذاكر لأن في كل محطة لابد أن تدخلها في الجهاز الخاص بالتذاكر حتى يسمح لك بالدخول
7	قرية فوش	قريبة من <b>Zell Am See</b> جميلة
8	زيارة جبل <b>Grossglockner</b>	اعلى قمة بالنمسا 3798 متر- ويمكن الذهاب له اما بالباص او بسيارة مؤجرة او بالتاكسي
9	رحلات سياحية بالباص	تختارها للمناطق والقرى حول زيلاامسي عن طريق مكاتب سياحية تجد فاونشتراتها عند بعض الفنادق

## قراز Graz

وهي ثاني أكبر مدينة نمساوية بعد فيينا ، وتقع مدينة قراز Graz الى الجنوب من فيينا وتبعد عنها 150 كيلومتر تقريباً ، وهي عاصمة اقليم " (ستيريا النمساوي) " Styria الواقع جنوب شرق النمسا  
أهم الأماكن السياحية بالمدينة

م	المعالم الترفيهية	الوصف
1	الساحة الكبرى بالمدينة <b>Hauptplatz</b>	وهي ساحة كبيرة وملتقى السياح في المدينة وتنتشر على جنباتها المقاهي وفي منتصفها تنتشر عربات المأكولات الخفيفة ويمكنك رؤية العديد من معالم مدينة قراز Graz مثل برج الساعة والابنية الجميلة والعتيقة الاخرى وتوجد المطاعم والمقاهي وحركة السياح . ويوجد فيها القاعة الكبرى بالمدينة <b>Rathaus</b> وفي منتصف الساحة يوجد تمثال اركدوك جون وهو امير لمنطقة (ستيريا) الاقليم الذي عاصمته قراز ، الذي اسس المتحف <b>Landesmuseum</b>
2	الهبضة <b>Schlossberg</b>	وهي هضبة تطل على لينز وترى فيها النظر البانورامي الرائع للمدينة وترتفع 474 مترا عن سطح الارض وهناك عدة طرق للوصول اليها وهي: 1- اما ان تصعد على قدميك عبر الدرج (وهذا سيكون متعباً بعض الشيء الا انك ستستمتع بالمناظر الجميلة اثناء صعودك) 2- عن طريق مصعد الهضبة <b>Schlossberg</b> 3- او عن طريق الباص الصغير الذي يصعد على سكة حديدية والتجربة جميلة والمنظر لايفوت من اعلى
3	قصر <b>EGGENBERG</b>	التاريخي وهو قصر شاسع أصبح متحفاً ويتميز باتساعه الهائل وحدائقه الكبيرة
4	جزيرة مور <b>Island MUR</b>	وهي جزيرة صناعية صغيرة على شكل صدفه وتعتبر تحفة فنية بالغة الجمال وهي تربط بين شطري المدينة ويوجد فيها مطعم ومقهى ومسرح مفتوح على الهواء الطلق ومنطقة العاب ، والجزيرة مبنية بطريقة مذهلة ولا تفوت
5	الدرج الحلزوني المزدوج <b>Double Spiral Staircase</b>	وهو من بقايا العمارة القوطية <b>Gothic</b> القديمة ، حيث أن احد الجوانب من هذا الدرج الضيق للصعود والآخر للنزول.
6	مصعد مارين <b>Marienlift</b>	فهو مصعد زجاجي يأخذ السياح إلى الأعلى لمشاهدة ساحة المدينة من الأعلى والمصعد يعمل ب 1 يورو ويبقى في الأعلى لمدة دقيقة واحدة.
7	<b>Kunsthau</b>	وهو مبني حديث وبديع الشكل (ويعتبر المركز الثقافي في المدينة ويعتبر رمزاً معمارياً من العمارة الحديثة لمدينة قراز Graz

## لينز Linz

وهي ثالث اكبر مدينة نمساوية وتقع الى الغرب من فيينا مسافة 153 كيلومتر.  
أهم الأماكن السياحية بالمدينة:

م	المعالم الترفيهية	الوصف
1	<b>Postlingberg</b>	وهي منطقة الجبل في لينز وتعتبر من أهم الأماكن السياحية في لينز <b>Linz</b> وهي أشبه بمنتهه طبيعي ذو إطلالة رائعة على لينز ركوب القطار الصغير في ساحة المدينة وبأخذك في جولة سريعة على لينز مع تعليق صوتي عن المدينة
2	<b>Hauptplatz</b>	وهي الساحة شعبية الشهيرة في لينز وتعج بالسياح والمطاعم والمقاهي وتقام فيها بعض العروض الترفيهية
3	متحف مدينة لينز <b>Museum of the City of Linz</b>	
4	حديقة الحيوانات <b>Linz zoo</b>	
5	<b>Landstrasse</b>	وهو شارع تجاري شهير
6	متحف الفن <b>Lentos Kunstmuseum</b>	
7	الغابة الاستوائية <b>Botanical Gardens</b>	
8	قلعة لينز التاريخية <b>Linz Castle</b>	وتقع فوق جبل تصعد إليه بالدرج ، ويوجد في الأعلى مطعم ومقهى مفتوح في الهواء الطلق ذو اطلالة رائعة على الدانوب والمدينة
9	زيارة بلدة <b>wells</b>	بلده صغيرة وتبعد 15 دقيقة عن لينز



## انسبروك Innsbruck

تبعد انسبروك عن زيلاسي 152 كلم ( ساعتين بالقطار والسيارة كذلك) وسعر التذكرة بالقطار من زيلاسي الى انسبروك 22 يورو ذهاب وتستغرق الرحلة 5 ساعات بالقطار من انسبروك الى فيينا .

أهم الأماكن السياحية بالمدينة

م	المعالم الترفيهية	الوصف
1	نهر إن Inn River	
2	المدينة القديمة	
3	عالم سواروفسكي Swarovski World	<p>كيفية الوصول إليه : عن طريق أخذ الباص الذي يذهب إلى محطة سواروفسكي.</p> <p>يقع عالم سواروفسكي في منطقة جميلة جدا بالقرب من انسبروك تسمى <b>wattens</b> ويتكون من المصنع ومقر الشركة *** حديقة صغيرة يوجد فيها مطل صغير وممرات مائية ومقهى ومجسم لكف اليد من الاشجار * نافورة الوجه الكريستالي العملاق * متحف سواروفسكي * معرض المبيعات. ولاتنس اذا اشتريت من هذا المعرض ان تعطيمهم تذكرة الدخول ليخضموا لك 5 يورو .</p> <p><b>ولاتنس المطالبة بنموذج استرجاع الضريبة.VAT</b></p>
4	منتزه نورد بارك Nord Park	<p>توجد محطة قريبة للتلفريك واسمها <b>HUNGERBERG</b> كيفية الوصول الى <b>Nord Park</b> عن طريق التاكسي والباص وهناك 4 مراحل للصعود</p> <p>المرحلتين الاولى والثانية : يتم الوصول اليها عن طريق عربة تصعد الى الاعلى عن طريق سكة حديدية والمرحلتين الاخيرتين يتم الوصول اليهما عن طريق التلفريك .</p> <p>المرحلة الاولى التي اسمها <b>Alpen Zoo</b> حديقة حيوانات الالب. رسوم الدخول 7 يورو للشخص</p> <p>المحطة الثانية اسمها <b>Hungerburg</b> وهي الجزء الاكبر والاساسي من حديقة النورد بارك <b>Nord Park</b> ويوجد بها ملاعب ومساحات خضراء واسعة بالاضافة الى المقاهي والمطاعم ومحلات التحف والهدايا*** كما يوجد بها محطة تلفريك تنقل الى المحطة الثالثة .</p> <p>المحطة الثالثة ** التلفريك يتحرك كل 30 دقيقة كبينة تصعد وكبينة تنزل والدخول للكابينة يتم عن طريق تمرير التذكرة على مكان معين فينفتح الحاجز آليا.</p> <p>المسافة كبيرة بعض الشيء بين المحطتين الثانية والثالثة ويسغرق التلفريك حوالي 10 دقائق</p> <p>المحطة الثالثة اسمها <b>Seegrube</b> وهي تقع على ارتفاع 1905 مترا عن سطح الارض. ***ويوجد بها مطعم وفندق صغير</p> <p>المرحلة الرابعة اسمها <b>Hafelerkar</b> وتقع بارتفاع 2256 مترا عن سطح الارض ولايوجد بها سوى مقهى صغير. وهناك بعض الثلوج المتبقية من الشتاء</p>
5	شارع ماريا تيريزا	
6	قوس النصر	
7	زيارة سي فيلد	وهي مدينة صغيرة تبعد عن انسبروك حوالي 30 دقيقة بالقطار رائعة للاستجمام
8	القصر الامبراطوري Imperial Palace Hofburg	
9	العديد من المتاحف وأهمها المتحف Tiroler Ferdinandeum Landesmuseum	

	التايرولي	
(Tiroler Volkskunstmuseum)	متحف الفن الشعبي	10
	القلعة التاريخية Schloss Ambras	11
وهو سقف ذهبي لمنزل مبني منذ أكثر من 500 عام ويعتبر أهم الأماكن التاريخية التي تزار في انسبروك	السقف الذهبي (Goldenes Dachl) K	12
مبنى به برج لإطلالة ساحرة على أسقف المباني و الجبال في المدينة (Bergiselstadion)	برج المدينة (Stadtturm)	13
ويجب الذهاب إليها قبل المساء فهي تغلق في الساعة السادسة مساءً ويوجد مطعم ومقهى في أعلى المنصة يطلان إطلاله رائعة على المدينة	منصة القفز	14

## كلاينفورت Klagenfurt

وهي من اصغر المدن النمساوية وتقع جنوب النمسا وهي عاصمة إقليم **Karinthia** ، وتصل إليها من فيينا خلال 4 ساعات بالقطار المباشر الذي تستقله من محطة **Südbahnhof** المجاورة لمحطة المترو **Südtirolerplatz - U1** كما انها افضل محطة تصلك من فيينا بفينيسيا وتبعد كلاينفورت عن فينيسيا حوالي 3 ساعات ونصف بالقطار السريع او بالعكس من فينيسيا عبر **EURO CITY TRAIN** كما تبعد كلاينفورت عن سالزبورغ 3 ساعات و 10 دقائق بالقطار المباشر ، وتبعد عن ميونيخ 5 ساعات بالقطار

أهم الأماكن السياحية بالمدينة

م	المعالم الترفيهية	الوصف
1	الساحة الكبرى <b>Neuer platz</b>	وهي قلب المدينة ويتوسطها نافورة عبارة عن مجسم عملاق للثنتين الذي هو رمز لمدينة كلاينفورت الاسطوري ويعرف باسم <b>Lindwurm</b> ليندورم
2	شارع <b>Kramergasse</b>	وهو اشهر شارع بالمدينة ومليء بمحلات الملابس والمطاعم رغم ان غالبية المحلات الموجوده للملابس
3	ساحة <b>Alter Platz</b>	وهي ساحة السياح في المدينة وتمتليء بالمقاهي
4	شارع <b>Alter Platz</b>	وهو الشارع الممتد من الساحة ويتسع تدريجيا مع المشي فيه ويمتليء بمحلات الملابس والفطائر والمطاعم والمقاهي وغيرها
5	<b>Minimundus</b>	وهو منتزه صغير يقع في منطقة <b>Worthersee</b> والدخول اليه ب 12 يورو وهو من أجمل المنتزهات في النمسا وتختص به مدينة <b>Klagenfurt</b> وهو منتزه يضم حوالي <b>150</b> مجسماً من كافة قارات العالم من برج ايفل الى تاج محل الى تمثال الحرية الى دار الاوبرا الى مسجد ايا صوفيا الى برج ميونيخ الأولومبي الى غيرها من أشهر البنايات والمعالم الأخرى في العالم حيث تتجول على قدميك ( بين مختلف دول العالم ) بصحبة البواخر والقطارات وصاروخ ناسا
6	حديقة حيوانات كلاينفورت	وتقع بجوار <b>Minimundus</b> واسمها <b>HAPP'S ZOO</b>
7	الحديقة العامة في <b>Worthersee</b>	وهي حديقة شاسعه مترامية الاطراف ويوجد بها اماكن للتخييم وتقع على مقربة من <b>Minimundus</b>
8	بحيرة <b>Worthersee</b>	من اجمل البحيرات في النمسا والتي لايعرفها الكثير وعليها منتجع <b>STRANDBAD</b> وهو مسور بشبك وتدخله مع بوابة برسم قدره 2 يورو لتجد نفسك فيما يشبه الشاطئ البحري المليء بالناس من كافة الاعمار ، اذا اردت التنقل الى اي مكان في المدينة فاتجه الى محطة الباصات المركزية في السنتر في <b>Heiligengetzplatz</b>

## Villach فيلاخ

وهي بلدة صغيرة تقع جنوب النمسا وتبعد عن **Klagenfurt** مسافة 40 كلم غرباً ، كما تبعد فيلاخ عن سالزبورغ 180 كلم جنوباً  
 فيلاخ **Villach** نقطة ربط دولية - يمكن أن تتجه بالقطار المباشر من فيلاخ دون تغيير للقطار إلى أيا من:

1- فيينا **:winner\_first\_h4h\_al** 2- ميونيخ **:winner\_first\_h4h\_al**

3- معظم مدن سلوفينيا **:winner\_first\_h4h\_al** 4- البندقية- فينيسيا **:winner\_first\_h4h\_al**

5- فلورنس **:winner\_first\_h4h\_al** 6- روما **:winner\_first\_h4h\_al**

أهم الأماكن السياحية بالمدينة

م	المعالم الترفيهية	الوصف
1	قلب المدينة الصغيرة	حيث يمكنك التجول بين المحال والمقاهي وحيث الحركة والحيوية
2	<b>Villacher Alpe</b>	وهو اقرب جبل الى بلدة فيلاخ ويقصده البعض للتزلج والتسلق ويبلغ ارتفاعه 2167 متر
3	قلعة <b>Landskron</b>	وهي بقايا قلعة قديمة تقع على هضبه بارتفاع 676 متراً وكانت القلعة قد دمرت خلال القرن التاسع عشر الا انه لازالت بعض الاجزاء باقية فيها اضافة الى ماتبقى من بعض الردهات التي يمكن زيارتها ويوجد بالقلعة مطعم ، وفي مساء كل ثلاثاء يتم تقديم عشاء على نمط القرون الوسطى والذي يقدمه النادلون مرتدين لبس العصور الوسطى وتعتبر الاطلالة من القلعة رائعه حيث ترى بلدة فيلاخ ووادي نهر دراو <b>Drau</b> وبحيرته وفي الجانب الآخر من الوادي فانه بإمكانك رؤية جبال الألب السلوفينية
4		بإمكانك الوصول الى شلالات كريميل بالباص والوصول الى <b>Klagenfurt</b> وبحيرة وورثر سي <b>Worthersee</b> الجميلة في <b>Klagenfurt</b>

## بريغنز Bregenz

اقرب مدينة نمساوية من سويسرا والمانيا على مشارف 3 دول : المانيا + سويسرا + ليخشتنتشتاين ويبلغ عدد سكانها حسب احصائية عام 2003 ( 122886 نسمة ) وتبعد عن فيينا حوالي 800 كلم غربا

مدينة بريغنز Bregenz هي آخر المدن النمساوية الواقعة غرب البلاد وعاصمة اقليم Vorarlberg غربي البلاد وتحتضن بحيرة Constance كونستانتز والتي تسمى ايضا في المانيا ببخيرة بودنزي Bodensee وهي عاصمة اقليم فولاربيرغ Vorarlberg حيث يقع مقر الحكم في بريغنز . وتتميز مدينة بريغنز بموقعها الفريد اذ انها على ملتقى 4 دول فبالاضافة الى النمسا ، هناك المانيا وسويسرا وليخشتنتشتاين .

أهم الأماكن السياحية

م	المعالم الترفيهية	الوصف
1	منصة بريغنز العائمة Floating Platform	على بحيرة كونستانتس Constance
2	بحيرة كونستانتس Bodensee أو Constance	
3	ميناء بريغنز Bregenz Hafen	للرحلات والجولات على البحيرة
4	نهر بريغنز - آخ Bregenzerach- Ach	
5	قلعة غيبهارد Gebhardberg	على هضبة مرتفعة وسط غابة بريغنز Bregenzwald
6	مبنى مركز المعارض والفنون Kunsthau	مقابل ميناء بريغنز من جهة المدينة
7	السنتر	
8	المدينة القديمة وقلعة سانت مارتن	
9	الرحلات العديدة في بحيرة كونستانتس - بودنزي	
10	الكورنيش الأروع في اوروبا في بريغنز	ساعة ونصف بالقطار المباشر من زيوريخ والمسافة حوالي 92 كلم فقط ساعتين ونصف بالقطار من انسبروك (يوجد مباشر) وساعتين ونصف بالقطار من ميونيخ (يوجد مباشر) والمسافة 150 كلم كيلومترات معدودة فقط من لينداو Lindau الألمانية ( 10 دقائق بالقطار)

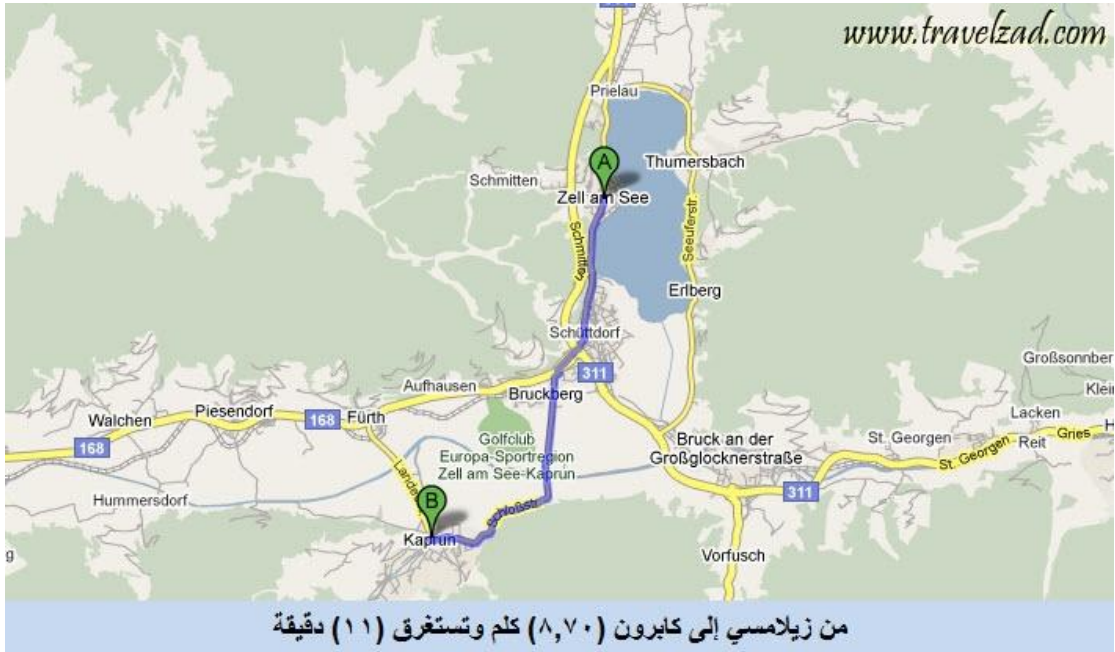
[ المسافات بين المدن النمساوية ]





## المعالم والزيتية في النمسا







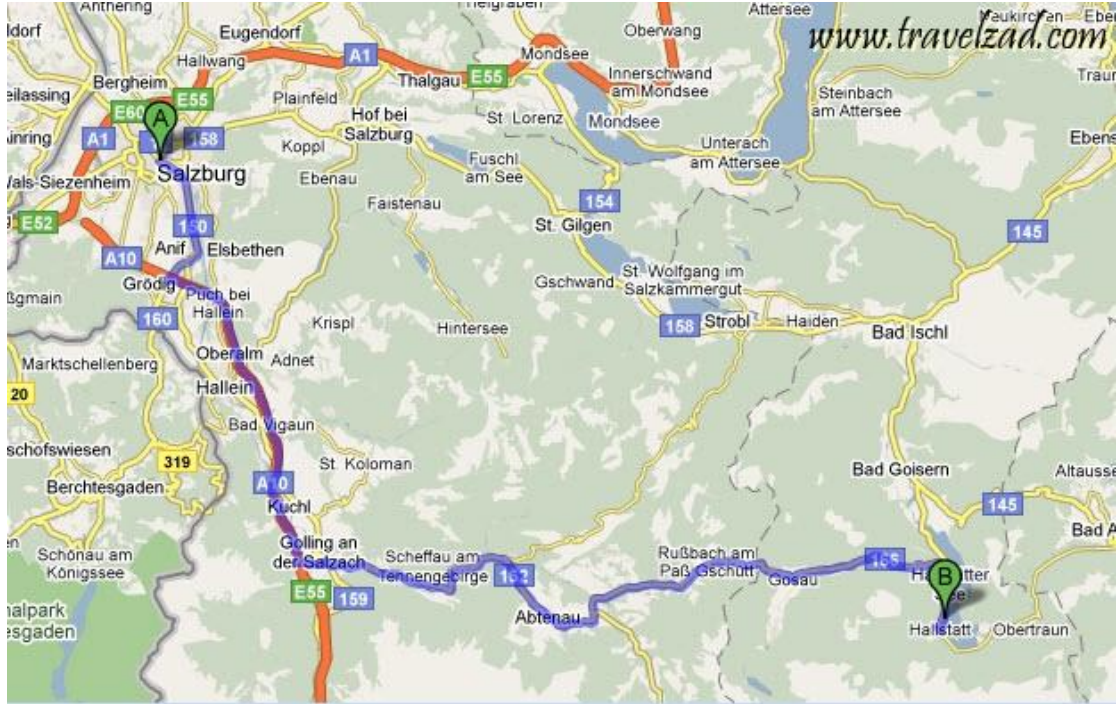


من زيلامسي إلى فينيسيا أو البندقية (٤٤٤) كلم وتستغرق (٥٨ :٤) ساعة

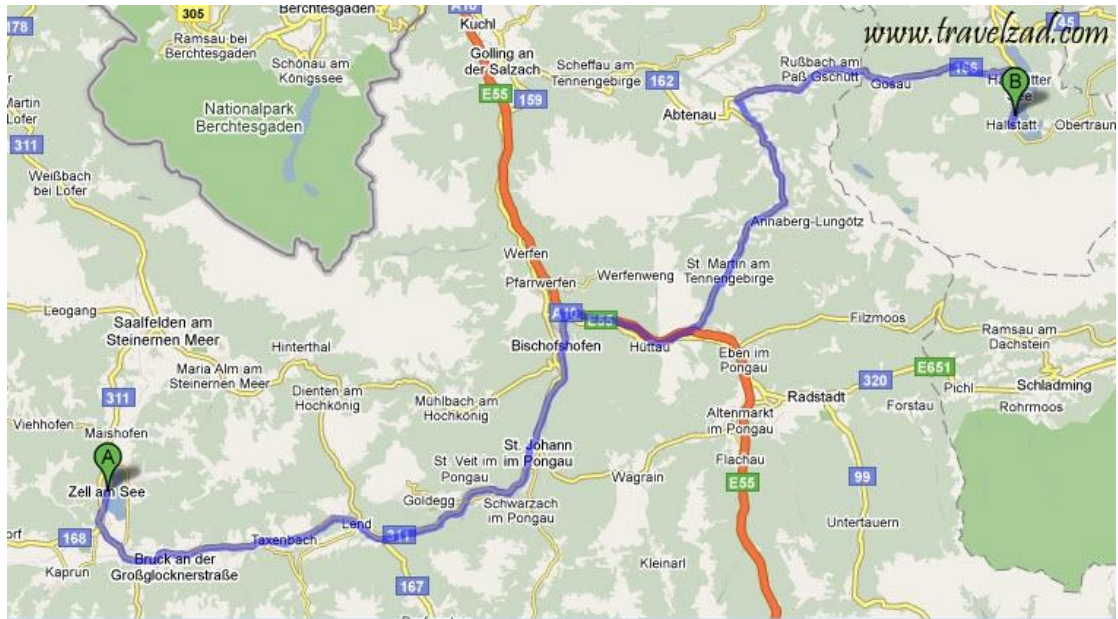


من زيلامسي إلى فيلاخ (١٨٤) كلم وتستغرق (١١ :٢) ساعة





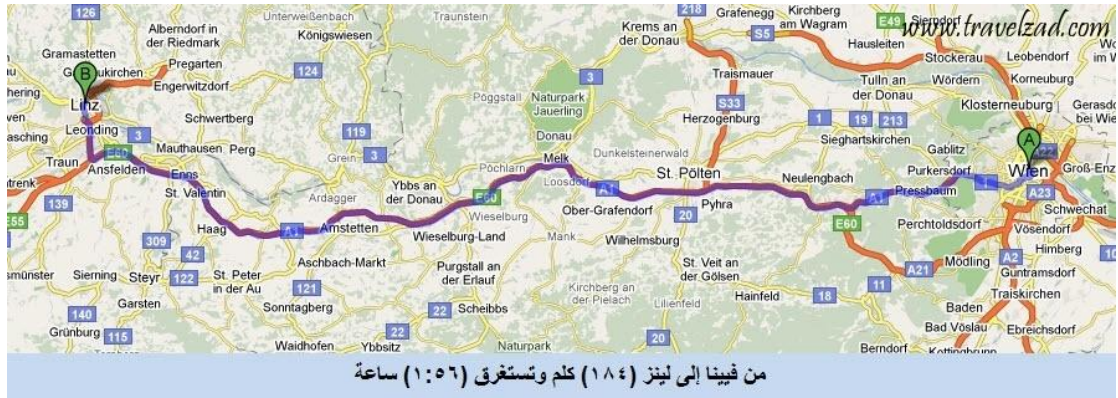
من سالزبورغ إلى هالستات (٧٥) كلم وتستغرق (١:١٨) ساعة



من زيلاامسي إلى هالستات (١٠٩) كلم وتستغرق (١:٤٤) ساعة



من لينز إلى سالزبورغ (١٣٧) كلم وتستغرق (١:٢٤) ساعة



من فيينا إلى لينز (١٨٤) كلم وتستغرق (١:٥٦) ساعة

أتمنى لكم رحلة سعيدة

ولا تنسوا من صالح دعواتكم

معكم فهد التريشي / الرياض

٢٠١٠م

[ سبحانك اللهم وبحمدك أشهد أن لا إله إلا أنت أستغفرك وأتوب إليك ]